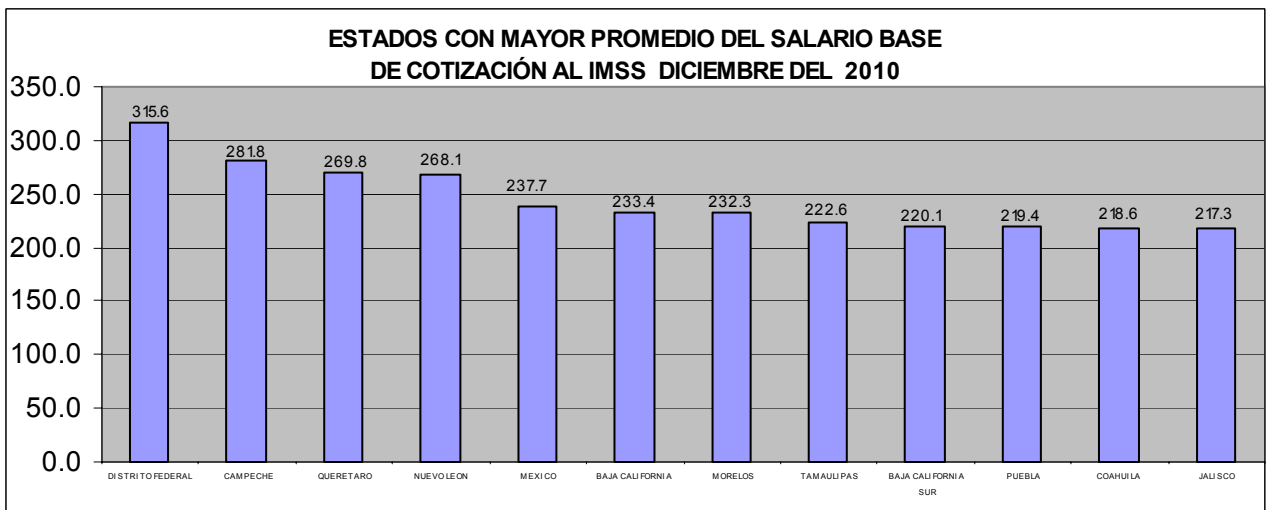
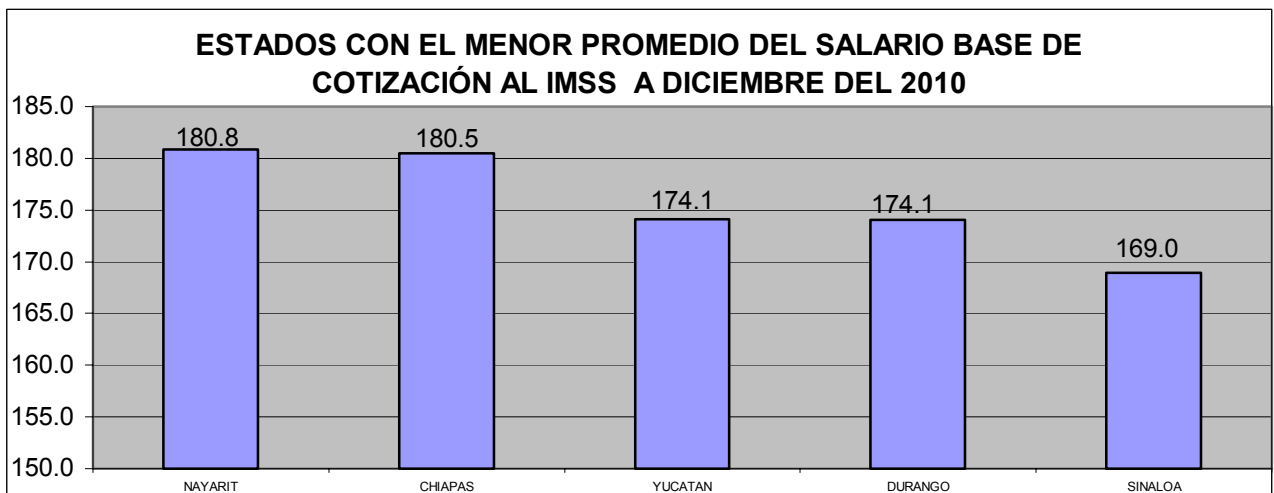


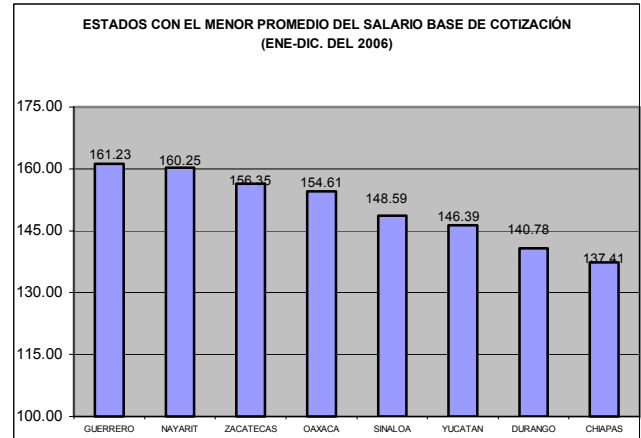
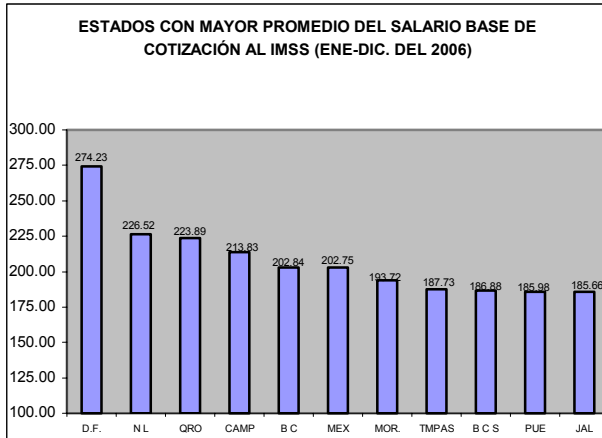
PROMEDIO DEL SALARIO BASE DE COTIZACIÓN AL IMSS A DICIEMBRE DEL 2010

Con base en las cifras que remite la Secretaría del Trabajo respecto al promedio del Salario Base de Cotización al IMSS, encontramos, que en diciembre de 2010 en Jalisco fue de \$217.3 pesos diarios, que significan alrededor de 3.9 salarios mínimos, correspondientes a la zona B, en la cual se ubica el estado; y con respecto al promedio general del país de 236.55 pesos, resulta una diferencia de \$19.26 pesos; con el Distrito Federal, que se ubica en primer lugar la diferencia es de 98.32 pesos, ya que promedian un salario de \$315.61 pesos, comprendiendo cerca 5.5 salarios mínimos de la zona A.



El nacional fue creció 86.0% comparado con el del 2000, 18.3% con respecto al promedio del 2006 y 7.4% en referencia al promedio del 2009. Jalisco presenta un crecimiento de 85.5%, 17.0% y 2.3%, respectivamente.





El panorama con respecto a salarios de nuestro estado es relativamente estable ya que en el 2000 con un salario promedio de 117.37 pesos ocupábamos el sitio décimo, en 2006 con 185.66 el onceavo y en 2009 y 2010, con 212.4 y 217.3 pesos respectivamente el sitio doceavo.

ENTIDAD FEDERATIVA	2000	LUG.	ENTIDAD FEDERATIVA	2006	LUG.	ENTIDAD FEDERATIVA	2009	LUG.	ENTIDAD FEDERATIVA	2010	LUG.
	PROMEDIO			PROMEDIO			PROMEDIO			DIC	
NACIONAL	127.20		NACIONAL	200.04		NACIONAL	220.28		NACIONAL	236.6	
DISTRITO FEDERAL	178.28	1o.	DISTRITO FEDERAL	274.23	1o.	DISTRITO FEDERAL	313.2	1o.	DISTRITO FEDERAL	315.6	1o.
NUEVO LEON	138.80	2o.	NUEVO LEON	226.52	2o.	NUEVO LEON	264.1	2o.	CAMPECHE	281.8	2o.
MEXICO	136.02	3o.	QUERETARO	223.89	3o.	QUERETARO	263.7	3o.	QUERETARO	269.8	3o.
QUERETARO	135.84	4o.	CAMPECHE	213.83	4o.	CAMPECHE	261.9	4o.	NUEVO LEON	268.1	4o.
BAJA CALIFORNIA	128.01	5o.	BAJA CALIFORNIA	202.84	5o.	MEXICO	234.4	5o.	MEXICO	237.7	5o.
CAMPECHE	126.38	6o.	MEXICO	202.75	6o.	BAJA CALIFORNIA	233.3	6o.	BAJA CALIFORNIA	233.4	6o.
BAJA CALIFORNIA SUR	122.27	7o.	MORELOS	193.72	7o.	MORELOS	222.2	7o.	MORELOS	232.3	7o.
MORELOS	118.70	8o.	TAMAULIPAS	187.73	8o.	TAMAULIPAS	217.4	8o.	TAMAULIPAS	222.6	8o.
TAMAULIPAS	118.35	9o.	BAJA CALIFORNIA SUR	186.88	9o.	CHIHUAHUA	215.0	9o.	BAJA CALIFORNIA SUR	220.1	9o.
JALISCO	117.37	10o.	PUEBLA	185.98	10o.	BAJA CALIFORNIA SUR	214.8	10o.	PUEBLA	219.4	10o.
PUEBLA	115.58	11o.	JALISCO	185.66	11o.	COAHUILA	212.6	11o.	COAHUILA	218.6	11o.
CHIHUAHUA	113.35	12o.	COAHUILA	183.91	12o.	JALISCO	212.4	12o.	JALISCO	217.3	12o.
COAHUILA	112.12	13o.	CHIHUAHUA	181.63	13o.	PUEBLA	209.20	13o.	CHIHUAHUA	216.5	13o.
SAN LUIS POTOSI	107.32	14o.	AGUASCALIENTES	177.12	14o.	TABASCO	204.78	14o.	TABASCO	210.3	14o.
AGUASCALIENTES	106.16	15o.	SAN LUIS POTOSI	171.57	15o.	SAN LUIS POTOSI	200.40	15o.	VERACRUZ	209.1	15o.
QUINTANA ROO	166.53	16o.	COLIMA	167.90	16o.	AGUASCALIENTES	198.32	16o.	SAN LUIS POTOSI	208.1	16o.
VERACRUZ	105.98	17o.	TABASCO	167.73	17o.	COLIMA	198.04	17o.	AGUASCALIENTES	205.5	17o.
COLIMA	104.01	18o.	GUANAJUATO	166.57	18o.	VERACRUZ	196.72	18o.	MICHOACAN	205.5	18o.
TLAXCALA	103.91	19o.	MICHOACAN	166.26	19o.	MICHOACAN	195.82	19o.	COLIMA	205.3	19o.
MICHOACAN	103.56	20o.	QUINTANA ROO	166.00	20o.	GUERRERO	192.54	20o.	GUERRERO	197.6	20o.
HIDALGO	103.34	21o.	SONORA	164.73	21o.	SONORA	191.72	21o.	HIDALGO	197.2	21o.
SONORA	102.70	22o.	TLAXCALA	164.34	22o.	GUANAJUATO	190.77	22o.	GUANAJUATO	196.8	22o.
TABASCO	101.02	23o.	VERACRUZ	164.10	23o.	HIDALGO	190.56	23o.	OAXACA	195.8	23o.
GUERRERO	99.99	24o.	HIDALGO	163.77	24o.	TLAXCALA	190.13	24o.	ZACATECAS	195.1	24o.
GUANAJUATO	95.99	25o.	GUERRERO	161.23	25o.	QUINTANA ROO	187.46	25o.	TLAXCALA	194.0	25o.
OAXACA	92.00	26o.	NAYARIT	160.25	26o.	OAXACA	183.26	26o.	SONORA	193.9	26o.
SINALOA	91.19	27o.	ZACATECAS	156.35	27o.	ZACATECAS	180.81	27o.	QUINTANA ROO	190.6	27o.
YUCATAN	89.37	28o.	OAXACA	154.61	28o.	NAYARIT	176.79	28o.	NAYARIT	180.8	28o.
CHIAPAS	88.99	29o.	SINALOA	148.59	29o.	SINALOA	171.04	29o.	CHIAPAS	180.5	29o.
NAYARIT	87.41	30o.	YUCATAN	146.39	30o.	YUCATAN	168.31	30o.	YUCATAN	174.1	30o.
ZACATECAS	81.93	31o.	DURANGO	140.78	31o.	CHIAPAS	167.81	31o.	DURANGO	174.1	31o.
DURANGO	81.33	32o.	CHIAPAS	137.41	32o.	DURANGO	167.26	32o.	SINALOA	169.0	32o.

FUENTE: SEIJAL CON BASE EN DATOS DEL INEGI